





Lärmaktionsplanung 4. Runde

Stadt Wendlingen am Neckar



Gebäudelärmkarte
Nacht - L_{r,N}
Gesamtlärm - Bestand

Beurteilungspegel nach RLS-19/Schall03
L_{r,Nacht} in dB(A)
Bezugshöhe 4 Meter über Gelände

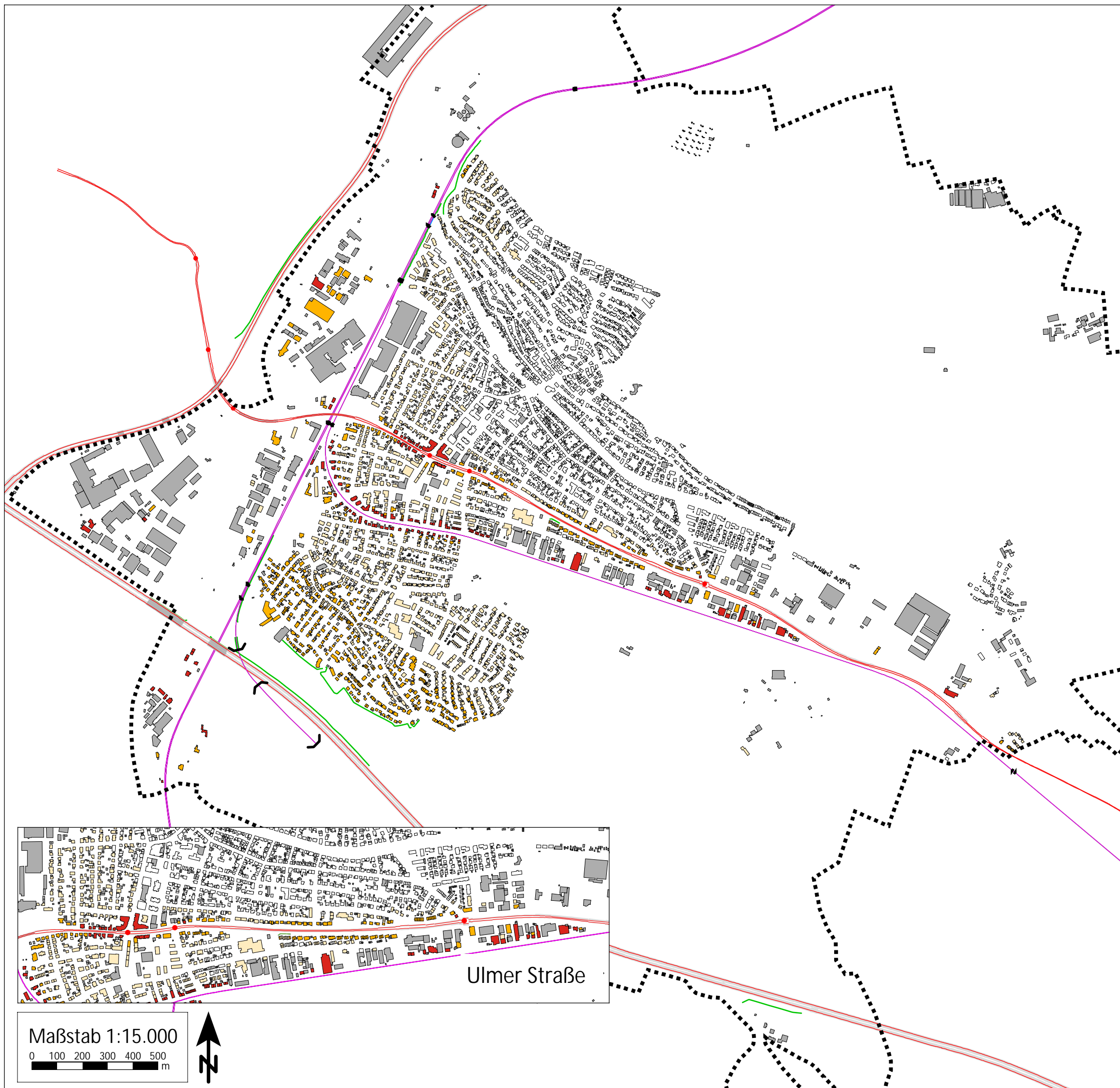
-  ≤ 49
-  > 49 Grenzwert der 16. BImSchV
-  > 55 gesundheitskritischer Bereich
-  > 60 vordringlicher Handlungsbedarf

Berechnungsgrundlagen:
Richtlinien für den Lärmschutz an Straßen RLS-19
Berechnung des Beurteilungspegels für Schienenwege (Schall03)
Plangrundlage:
Digitale Daten Stadt Wendlingen am Neckar, 2023/2024
Gebäude und Verkehrsdaten:
Lärmkartierung 2022 der Landesanstalt für Umwelt Baden-Württemberg (LUBW)

Augsburg, den 04.07.2024
Im Auftrag der Stadt Wendlingen am Neckar

MÖHLER+PARTNER
INGENIEURE

Prinzstr. 49 T +49 821 455 497-0
D-86153 Augsburg F +49 821 455 497-29
www.mopa.de info@mopa.de



Ulmer Straße

Maßstab 1:15.000

