

Lärmaktionsplanung 4. Runde

Stadt Wendlingen am Neckar







Gebäudelärmkarte

Tag - L<sub>r,T</sub>

Straße - Bestand

Beurteilungspegel nach RLS-19/Schall03  
L<sub>r,Tag</sub> in dB(A)  
Bezugshöhe 4 Meter über Gelände

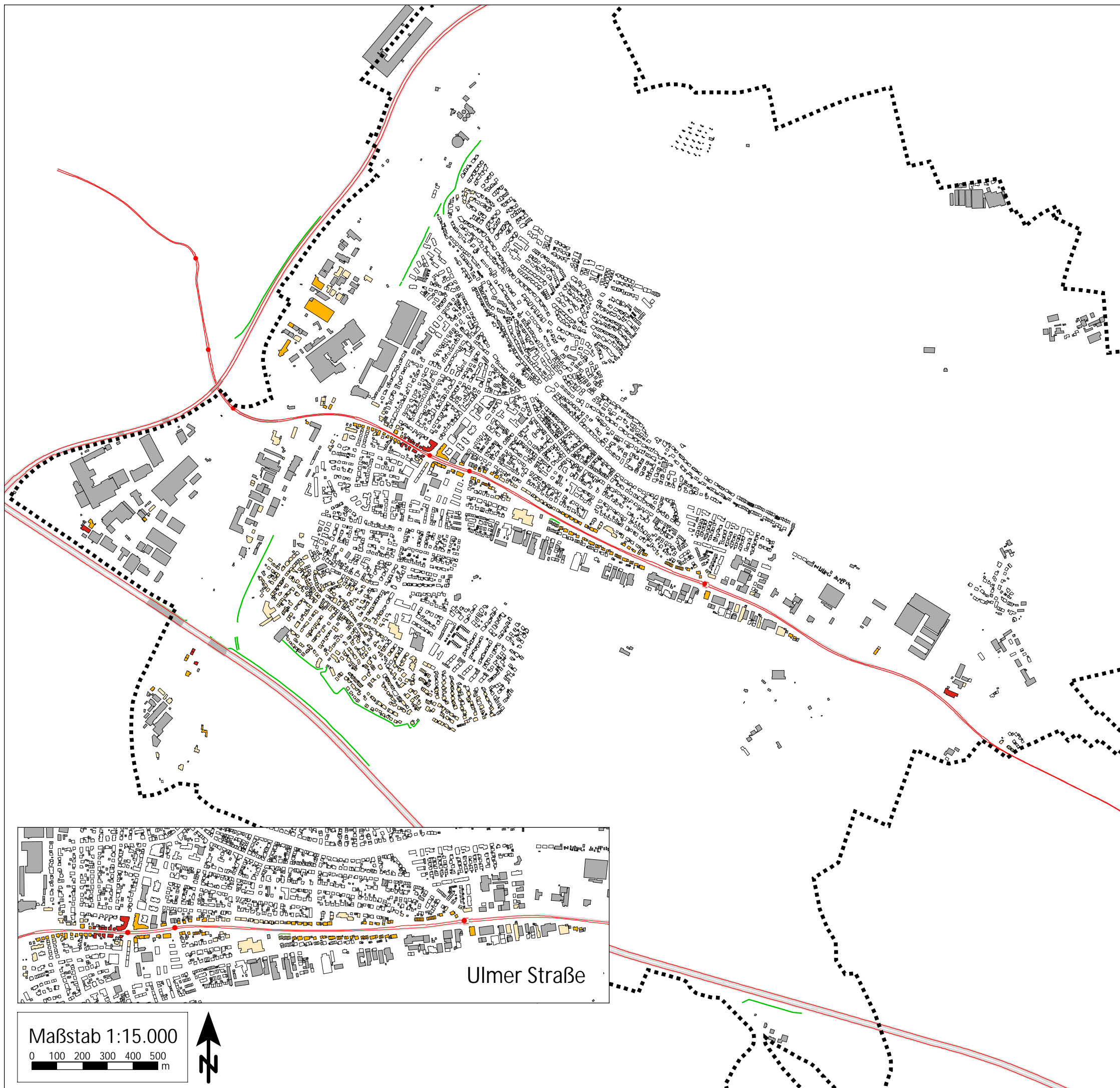
-  ≤ 59
-  > 59 Grenzwert der 16. BImSchV
-  > 65 gesundheitskritischer Bereich
-  > 70 vordringlicher Handlungsbedarf

Berechnungsgrundlagen:  
Richtlinien für den Lärmschutz an Straßen RLS-19  
Berechnung des Beurteilungspegels für Schienenwege (Schall03)  
Plangrundlage:  
Digitale Daten Stadt Wendlingen am Neckar, 2023/2024  
Gebäude und Verkehrsdaten:  
Lärmkartierung 2022 der  
Landesanstalt für Umwelt Baden-Württemberg (LUBW)

Augsburg, den 04.07.2024  
Im Auftrag der Stadt Wendlingen am Neckar

**MÖHLER+PARTNER**  
**INGENIEURE**

Prinzstr. 49 T +49 821 455 497-0  
D-86153 Augsburg F +49 821 455 497-29  
www.mopa.de info@mopa.de



Maßstab 1:15.000

