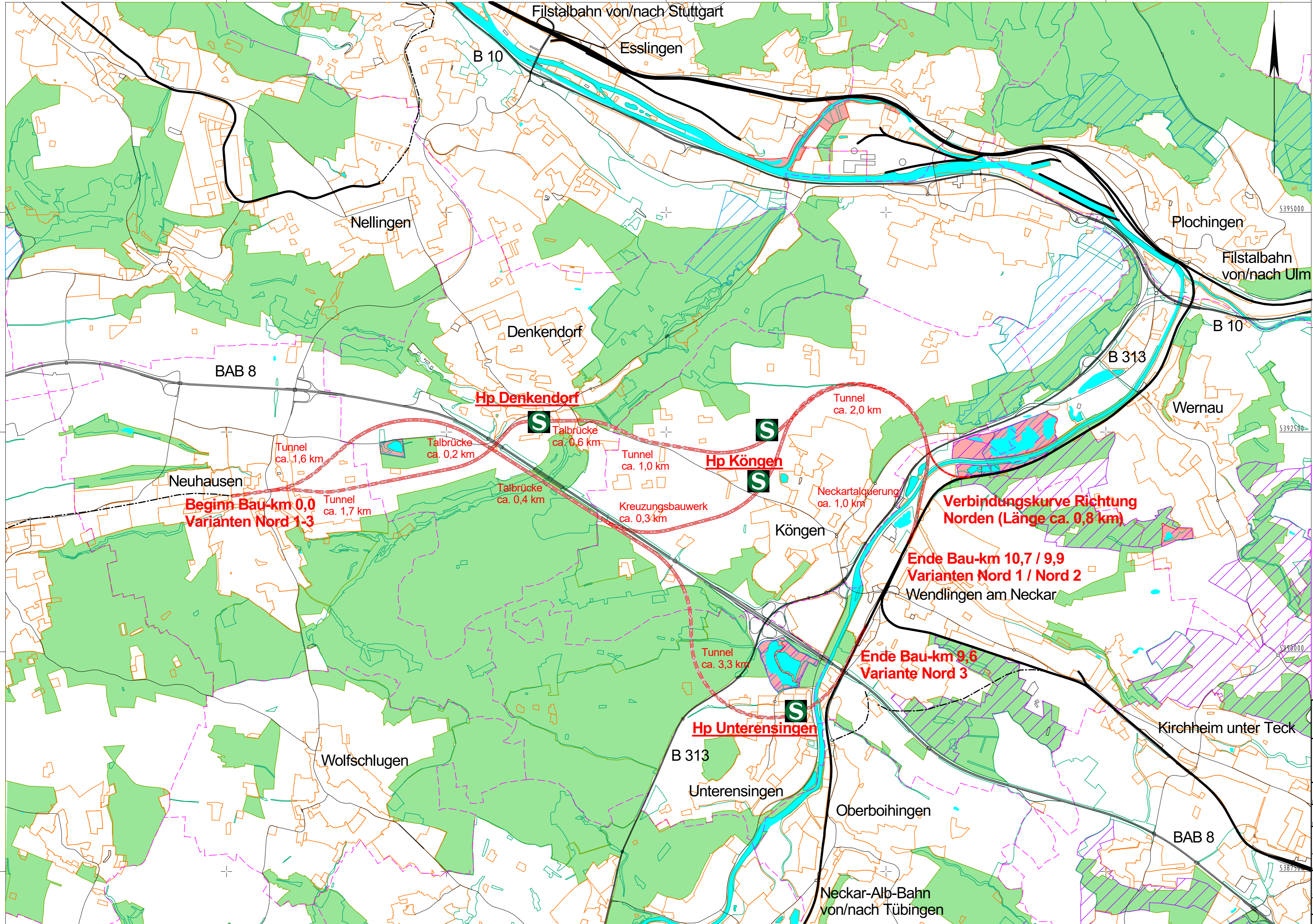


Y 517485.953
X 5397389.019









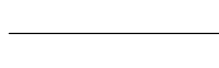



Y 532335.972
X 5397388.990



Y 517485.933
X 5386888.990

Y 532335.952
X 5386888.961


Legende:

-  FFH-Gebiet
-  Vogelschutzgebiet
-  Naturschutzgebiet
-  Landschaftsschutzgebiet
-  Gewässer
-  Wald- und Gehölzflächen
-  Baulich geprägte Grundflächen
-  Verwaltungsgrenzen
-  Klassifiziertes Straßennetz / Wichtige Verkehrsflächen
-  Eisenbahnstrecken (Bestand)
-  Eisenbahnstrecken (in Planung)
-  Eisenbahnstrecken (Untersuchung Wendlingen)

G-236 Untersuchung zur SPNV-Anbindung Wendlingens an die Filderebene

S-Bahn-Varianten Nord Neuhausen - Wendlingen

Stadt Wendlingen am Neckar
Am Marktplatz 2
73240 Wendlingen



WVI Verkehrswissenschaftliches Institut Stuttgart GmbH
Torstraße 20
70173 Stuttgart



1.0 Planung
Anlage 1 Unterlagsnummer

Übersichtsplan Maßstab
1:25.000

Dipl.-Wi.-Ing. Stefan Tritschler
Dipl.-Ing. Matthias Körner

Bearbeitet
19.06.2017
Datum Unterschrift

Kn
Gezeichnet
19.06.2017
Datum Unterschrift

Geprüft
Datum Unterschrift

Version	Änderung	Kürzel	Datum